

«СОГЛАСОВАНО»  
Исполняющий обязанности  
заместителя Главы  
Администрации города Рубцовска.  
Мищерин Алексей Алексеевич



«УТВЕРЖДАЮ»  
Директор МБОУ "ООШ № 26  
им. А. С. Пушкина"  
Титова Светлана Алексеевна  
Приказ № 76 от 07.08.2018



«СОГЛАСОВАНО»  
Начальник ОГИБДД МО МВД  
России "Рубцовский"  
Анохин Алексей Александрович



# ПАСПОРТ

дорожной безопасности образовательной организации  
МБОУ "ООШ № 26 им. А. С. Пушкина"

2022 год

## Общие сведения

Тип образовательной организации: Школа

Юридический адрес: 658200, Алтайский край г.Рубцовск, корпус 1: пр-т. Ленина, 136 корпус 2: Красная, 99

Фактический адрес: 658200, Алтайский край г.Рубцовск, корпус 1: пр-т. Ленина, 136 корпус 2: Красная, 99

Руководители образовательной организации:

Директор (заведующий), ФИО: Титова Светлана Алексеевна,  
телефон: +7 (38557) 4 48 01

Заместитель директора по учебной работе,

ФИО: Березовская Ольга Владимировна

ФИО: Дубова Лиана Васильевна,

телефон: +7 (38557) 4 48 02

Заместитель директора по воспитательной работе,

ФИО: Зверева Наталья Николаевна,

телефон +7 (38557) 4 48 02

Ответственные работники муниципального органа образования, должность:

Заместитель начальника МКУ ФИО: Вафина Ирина Александровна,

Телефон: +7(38557) 4 44 13,

"Управление образования" г. Рубцовска, должность: Инженер по ОТ и ТБ МКУ

ФИО: Кобелева Екатерина Павловна

Инженер по ОТ и ТБ МКУ "Управления образования",

Телефон: +7(38557) 4 44 14

Ответственные от Госавтоинспекции, ФИО: Кабзистых Дарья Юрьевна,

должность: Инспектор ОР ДПС ОГИБДД МО МВД России "Рубцовский",

Телефон: +7 (38557) 4 41 07

ФИО: Пфлаумер Сергей Иванович

Инспектор ОР ДПС ОГИБДД МО МВД России "Рубцовский",

Телефон: +7 (38557) 4 41 07

Ответственные работники за мероприятия по профилактике

детского травматизма, должность: Учитель истории,

ФИО: Голубцова Татьяна Владимировна

Телефон: +7 (38557) 4 48 02

Руководитель или ответственный работник дорожно-эксплуатационной организации, осуществляющей содержание улично-дорожной сети (УДС)\*,  
должность: Начальник отдела дорожного хозяйства, благоустройства и экологии,  
ФИО: Дараган Андрей Вениаминович  
Телефон: +7 (38557) 4 49 17

Руководитель или ответственный работник дорожно-эксплуатационной организации, осуществляющей содержание технических средств организации дорожного движения (ТСОДД)\*,  
должность: Главный специалист отдела дорожного хозяйства, благоустройства и экологии,  
ФИО: Усков Алексей Николаевич  
Телефон: +7 (38557) 4 02 04

Количество обучающихся (учащихся, воспитанников): 489  
Наличие уголка по БДД: 1 корпус: рекреация 1 этаж, 2 корпус: рекреация 2 этаж,  
Наличие класса по БДД: нет  
Наличие автогородка (площадки) по БДД: нет  
Наличие автобуса в образовательной организации: нет  
Владелец автобуса: нет

Время занятий в образовательной организации:  
1-ая смена: 8.00 – 13.00  
2-ая смена: 13.40 – 18.15  
внеклассные занятия: 10.00 – 18.15

Телефоны оперативных служб:  
112 (единый номер экстренных служб)  
Пожарная охрана 01 (по мобильному телефону 010)  
МВД 02 (по мобильному телефону 020)  
Скорая медицинская помощь 03 (по мобильному телефону 030)

## Содержание

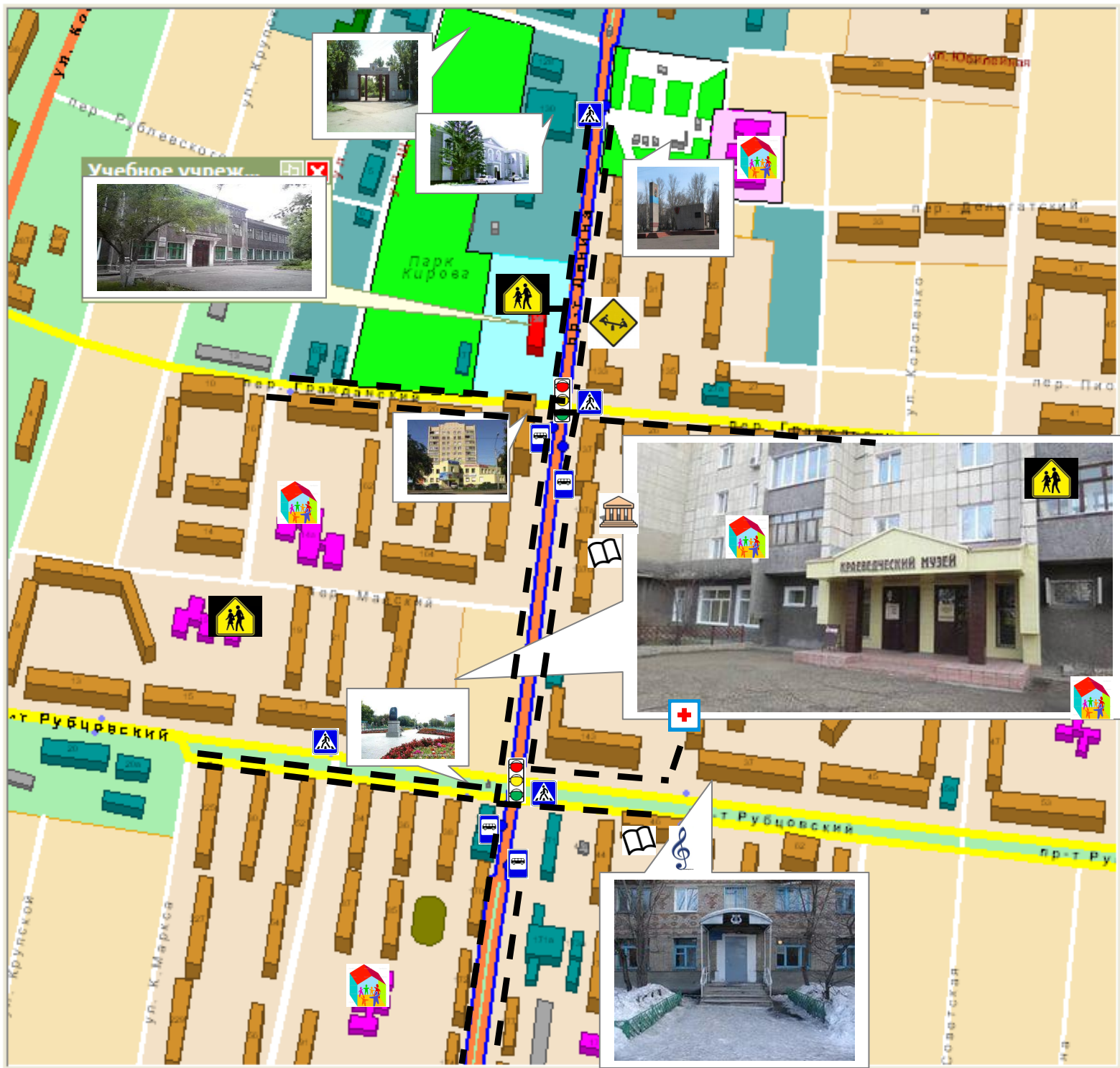
- I. План-схемы образовательной организации «Основная общеобразовательная школа № 26 имени А.С. Пушкина» города Рубцовска Алтайского края.
  1. Район расположения образовательной организации, пути движения транспортных средств и детей (обучающихся).
  2. Организация дорожного движения в непосредственной близости от образовательной организации с размещением соответствующих технических средств организации дорожного движения, маршруты движения детей и расположение парковочных мест.
  3. Маршруты движения организованных групп детей от образовательной организации к стадиону, парку или спортивно-оздоровительному комплексу.
  4. Пути движения транспортных средств к местам разгрузки/погрузки и рекомендуемые безопасные пути передвижения детей по территории образовательной организации.
  
- II. Информация об обеспечении безопасности перевозок детей специальным транспортным средством (автобусом).
  1. Общие сведения.
  2. Маршрут движения автобуса образовательной организации.
  3. Безопасное расположение остановки автобуса у образовательной организации.
  
- III. Приложения.

План-схема пути движения транспортных средств и детей при проведении дорожных ремонтно-строительных работ вблизи образовательной организации.

# I. План-схемы МБОУ «ООШ № 26 им. А.С. Пушкина»

1. План-схема района расположения МБОУ «ООШ № 26 им. А.С. Пушкина», пути движения детей (учащихся). Маршруты движения организованных групп детей от школы к наиболее часто посещаемым объектам в ходе учебного процесса

Корпус 1



- школы
- детская поликлиника
- библиотека
- музыкальная школа
- детские сады
- музей
- детская игровая площадка
- безопасный путь детей
- остановка
- пешеходный переход
- светофор



**5.19.1 Пешеходный переход**



**2.4 Уступите дорогу**



**2.1 Главная дорога**



**1.26 Дети**








**ШКОЛА**

2. Схема организации дорожного движения в непосредственной близости от школы с размещением соответствующих технических средств и расположения парковочных мест

Корпус 1



-  1.23 Дети
-  5.16 Остановка автобуса
-  Светофор
-  - транспорт
-  - стоянка транспорта

## Корпус 2



5.19.1 Пешеходный переход

2.4 Уступите дорогу

2.1 Главная дорога

1.23 Дети



3 Маршруты по безопасному перемещению учащихся МБОУ «ООШ № 26 им. А.С. Пушкина» города Рубцовска по территории микрорайона в целях проведения образовательного процесса, культурно- досуговых мероприятий, а также организации прочих бытовых нужд.

Корпус 1

**Маршрут № 1.** МБОУ «ООШ № 26 им. А.С. Пушкина» (пр. Ленина, 136) – МУК «Краеведческий музей города Рубцовска» (пр.Ленина, 137а), МБУК «Библиотечная информационная система» (МБУК «БИС») (пр. Ленина, 137а,б)

От здания школы (пр. Ленина, 136) в южном направлении по тротуару вдоль проспекта Ленина доходим до перекрестка пр. Ленина - пер. Гражданский. На перекрестке проходим прямо пер. Гражданский, поворачиваем налево и переходим по перекрестку пр. Ленина. Далее поворачиваем направо и вдоль проспекта Ленина по тротуару в южном направлении подходим к зданию МУК «Краеведческий музей города Рубцовска» (пр. Ленина, 137а), МБУК «Библиотечная информационная система» (МБУК «БИС») (пр. Ленина, 137а,б).



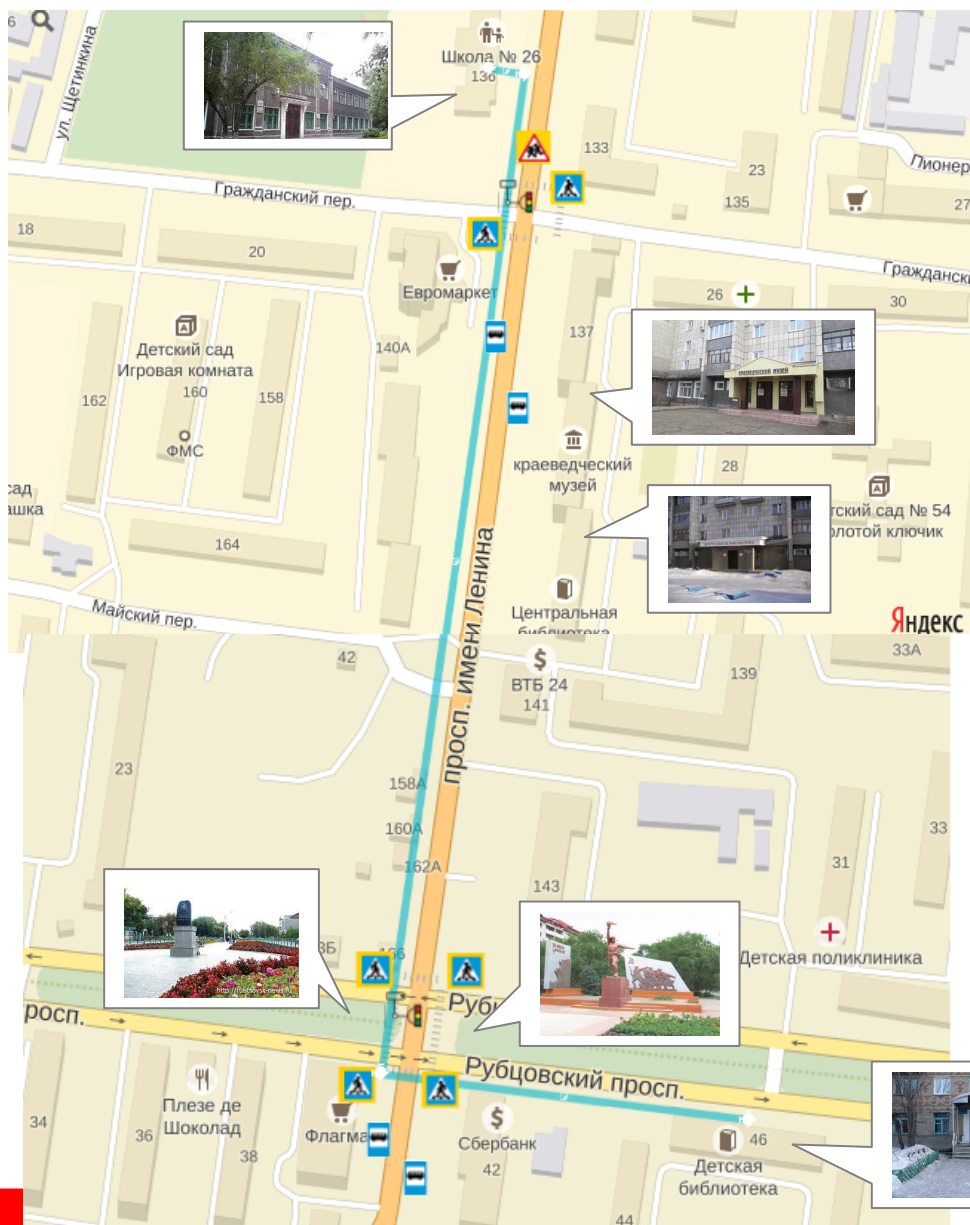
## Корпус 2
















Маршрут

**Маршрут № 2.** МБОУ «ООШ № 26 им. А.С. Пушкина» (пр. Ленина, 136) – МБОУ ДО «Детская музыкальная школа № 2» (пр. Рубцовский, 46), Детская библиотека № 2 (пр. Рубцовский, 46)

От здания школы (пр. Ленина, 136) в южном направлении по тротуару вдоль проспекта Ленина доходим до перекрестка пр. Ленина - пер. Гражданский. На перекрестке проходим прямо пер. Гражданский и идем по тротуару вдоль пр. Ленина. Доходим до перекрестка пр. Ленина - пр. Рубцовский. На перекрестке проходим прямо по пешеходному переходу, поворачиваем налево и переходим по перекрестку пр. Ленина. Далее в восточном направлении идем вдоль пр. Рубцовский по тротуару и подходим к зданию МБОУ ДО «Детская музыкальная школа № 2» (пр. Рубцовский, 46), Детская библиотека № 2 (пр. Рубцовский, 46)



-  5.19.1 Пешеходный переход
-  5.19.2 Пешеходный переход
-  1.23 Дети
-  Светофор
-  2.5 Движение без остановки запрещено
-  5.16 Остановка автобуса
-  Маршрут
  
-  5.19.2 Пешеходный переход
-  1.23 Дети
-  Светофор
-  2.5 Движение без остановки запрещено
-  5.16 Остановка автобуса
-  Маршрут



Памятник Рубцову



Мемориальный комплекс и памятник «Павшим за установление Советской власти на Алтае»

### **Маршрут № 3. МБОУ «ООШ № 26 им. А.С. Пушкина» (пр. Ленина, 136) – парк имени С.М. Кирова**


1-ый путь: от здания школы (пр. Ленина, 136) в южном направлении по тротуару вдоль проспекта Ленина доходим до окончания территории школы и поворачиваем налево в парк имени С.М. Кирова.

2-ой путь: от здания школы (пр. Ленина, 136) в южном направлении по тротуару вдоль проспекта Ленина доходим до перекрестка и поворачиваем направо на пер. Гражданский, проходим в западном направлении по тротуару до парка имени С.М. Кирова.



 **Маршрут**

 **5.19.1 Пешеходный переход**

 **5.19.2 Пешеходный переход**

 **1.23 Дети**

 **Светофор**



Памятник курсантам пехотного училища



Вход в парк им. С.М. Кирова с северной стороны

**Маршрут № 4. МБОУ «ООШ № 26 им. А.С. Пушкина» (пр. Ленина, 136) – сквер Комсомольской славы**


От здания школы (пр. Ленина, 136) в южном направлении по тротуару вдоль проспекта Ленина доходим до перекрестка пр. Ленина - пер. Гражданский. На перекрестке поворачиваем налево и переходим по перекрестку пр. Ленина. Далее поворачиваем налево и вдоль проспекта Ленина движемся по тротуару в северном направлении вдоль домов №№ 133, 129, 125 и подходим к скверу Комсомольской славы.



- Маршрут
- 5.19.1 Пешеходный переход
- 5.19.2 Пешеходный переход
- 1.23 Дети
- Светофор



Памятник афганцам

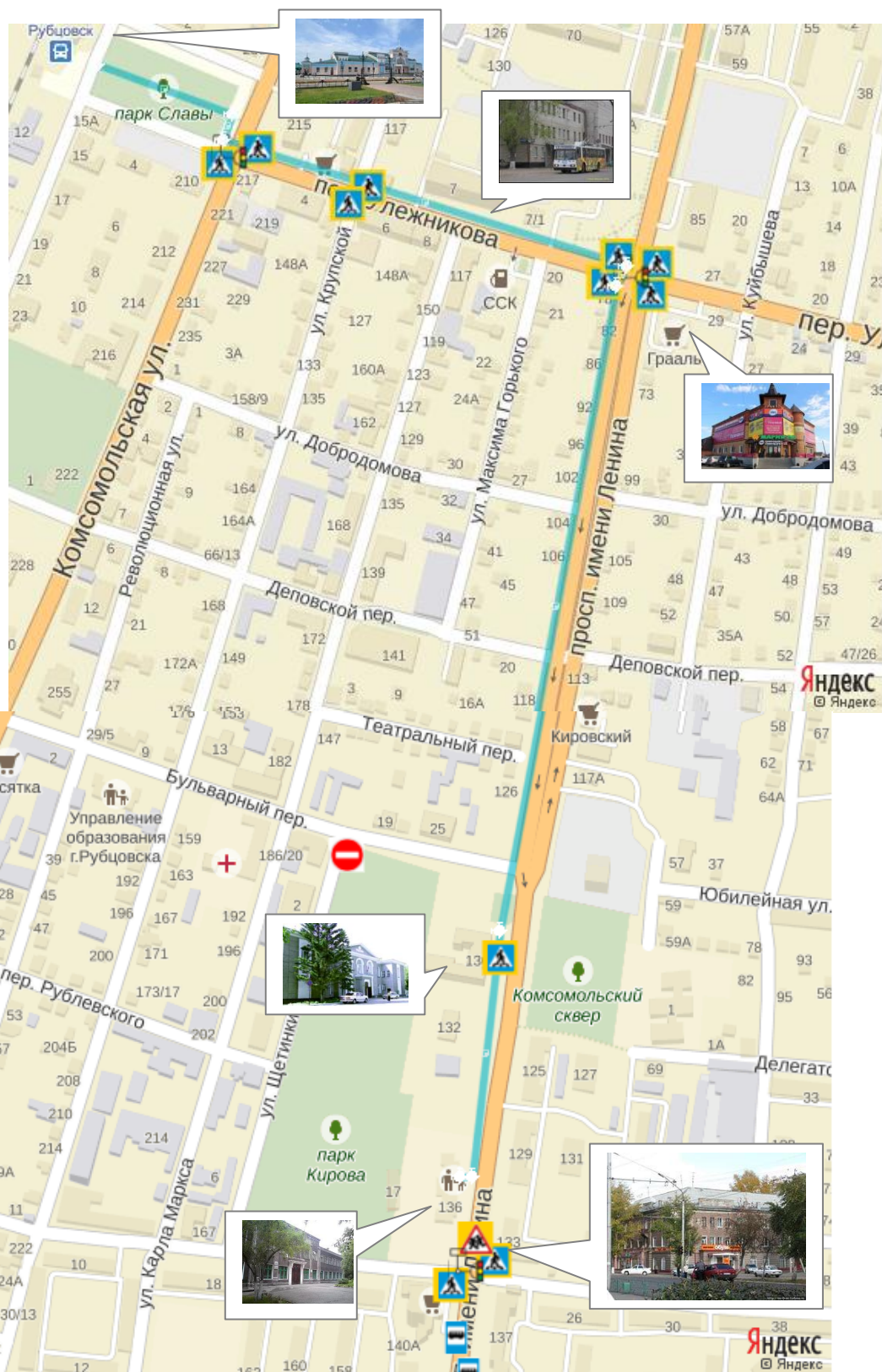









Сквер Комсомольской славы



**Маршрут № 6.** МБОУ «ООШ № 26 им. А.С. Пушкина» (пр. Ленина, 136) – парк Славы, привокзальная площадь, вокзал

От здания школы (пр. Ленина, 136) в северном направлении по тротуару вдоль проспекта Ленина доходим до перекрестка пер. Улежникова – пр. Ленина. Переходим по перекрестку пер. Улежникова и поворачиваем налево. Далее вдоль пер. Улежникова по тротуару доходим до перекрестка ул. Комсомольская – пер. Улежникова и на перекрестке переходим дорогу ул. Комсомольская,, поворачиваем налево подходим к парку Славы, привокзальной площади и вокзалу.



-  5.19.1 Пешеходный переход
-  5.19.2 Пешеходный переход
-  1.23 Дети
-  Светофор
-  2.5 Движение без остановки запрещено
-  5.16 Остановка автобуса
-  Маршрут

**Маршрут № 7.** МБОУ «ООШ № 26 им. А.С. Пушкина» (пр. Ленина, 136) – Место остановки общественного транспорта в южную часть города

От здания школы (пр. Ленина, 136) в южном направлении по тротуару вдоль проспекта Ленина доходим до перекрестка пр. Ленина - пер. Гражданский. На перекрестке проходим прямо пер. Гражданский и подходим к остановке общественного транспорта «Музей»



 5.19.1 Пешеходный переход

 5.19.2 Пешеходный переход

 1.23 Дети

 5.16 Остановка автобуса

 Светофор

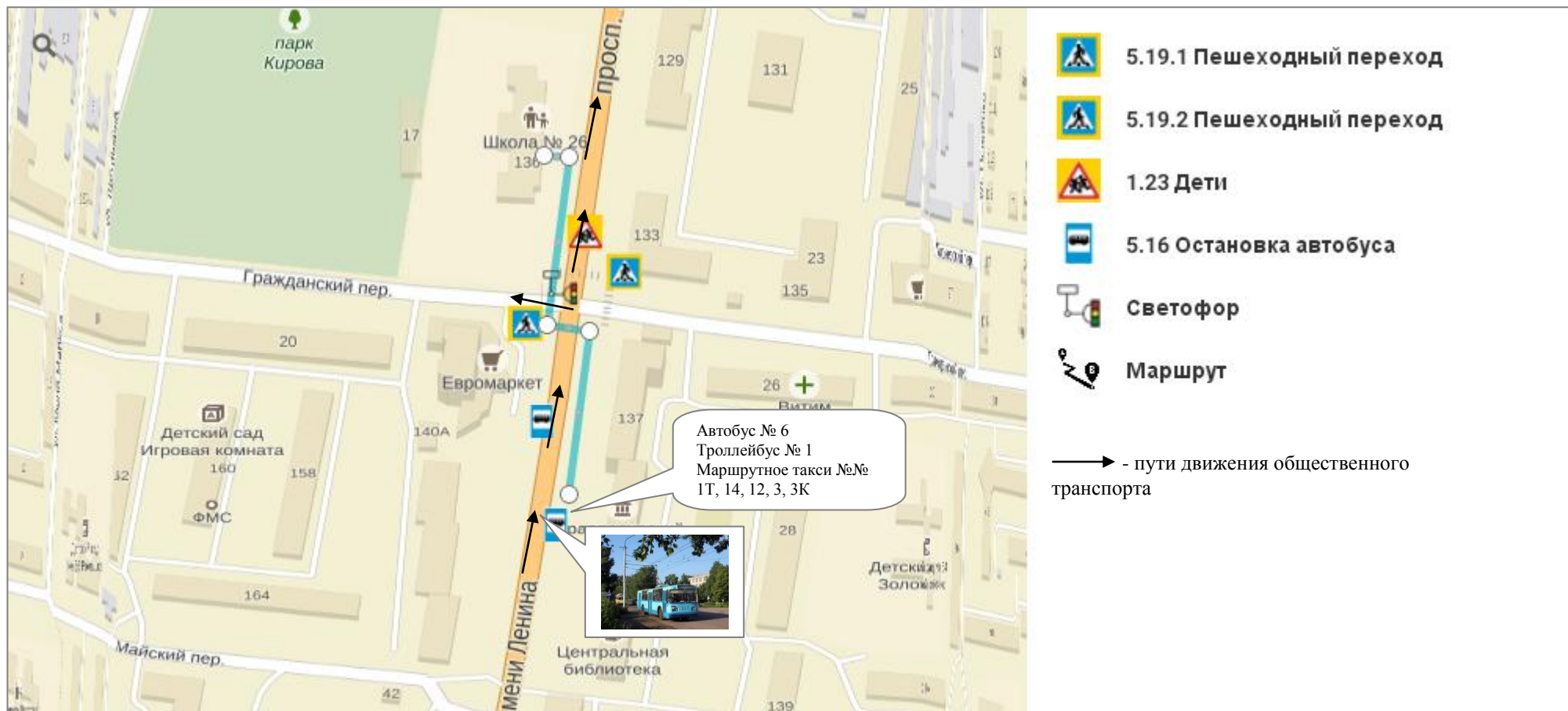
 Маршрут

→ - пути движения общественного транспорта



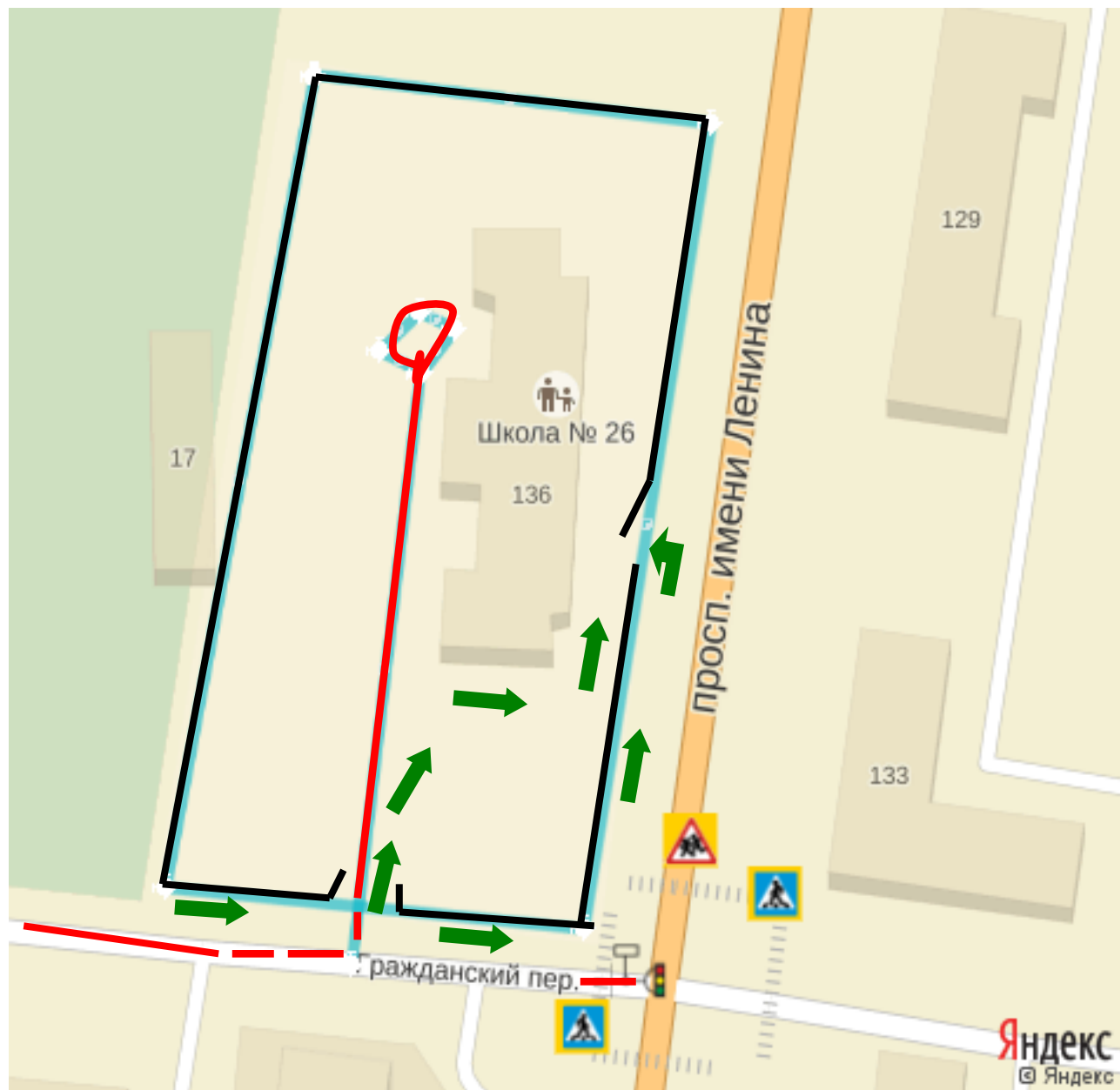
**Маршрут № 8.** МБОУ «ООШ № 26 им. А.С. Пушкина» (пр. Ленина, 136) – Место остановки общественного транспорта в северную часть города







От здания школы (пр. Ленина, 136) в южном направлении по тротуару вдоль проспекта Ленина доходим до перекрестка пр. Ленина - пер. Гражданский. На перекрестке проходим прямо пер. Гражданский, поворачиваем налево и переходим по перекрестку пр. Ленина. Далее поворачиваем направо и вдоль проспекта Ленина по тротуару в южном направлении подходим к остановке общественного транспорта «Музей»



Пути движения транспортных средств к местам разгрузки/погрузки и рекомендуемые безопасные пути передвижения детей по территории школы






Корпус 1





-  5.19.1 Пешеходный переход
  -  5.19.2 Пешеходный переход
  -  1.23 Дети
  -  Светофор
-  - движение транспортных средств на территории школы
-  - пути передвижения детей по территории школы

Корпус 2



-  5.19.1 Пешеходный переход
-  2.4 Уступите дорогу
-  2.1 Главная дорога
-  1.23 Дети
-  Маршрут

 - движение транспортных средств на территории школы  
 - пути передвижения детей по территории школы